








Übersicht Mobilpunkte Stadtgebiet

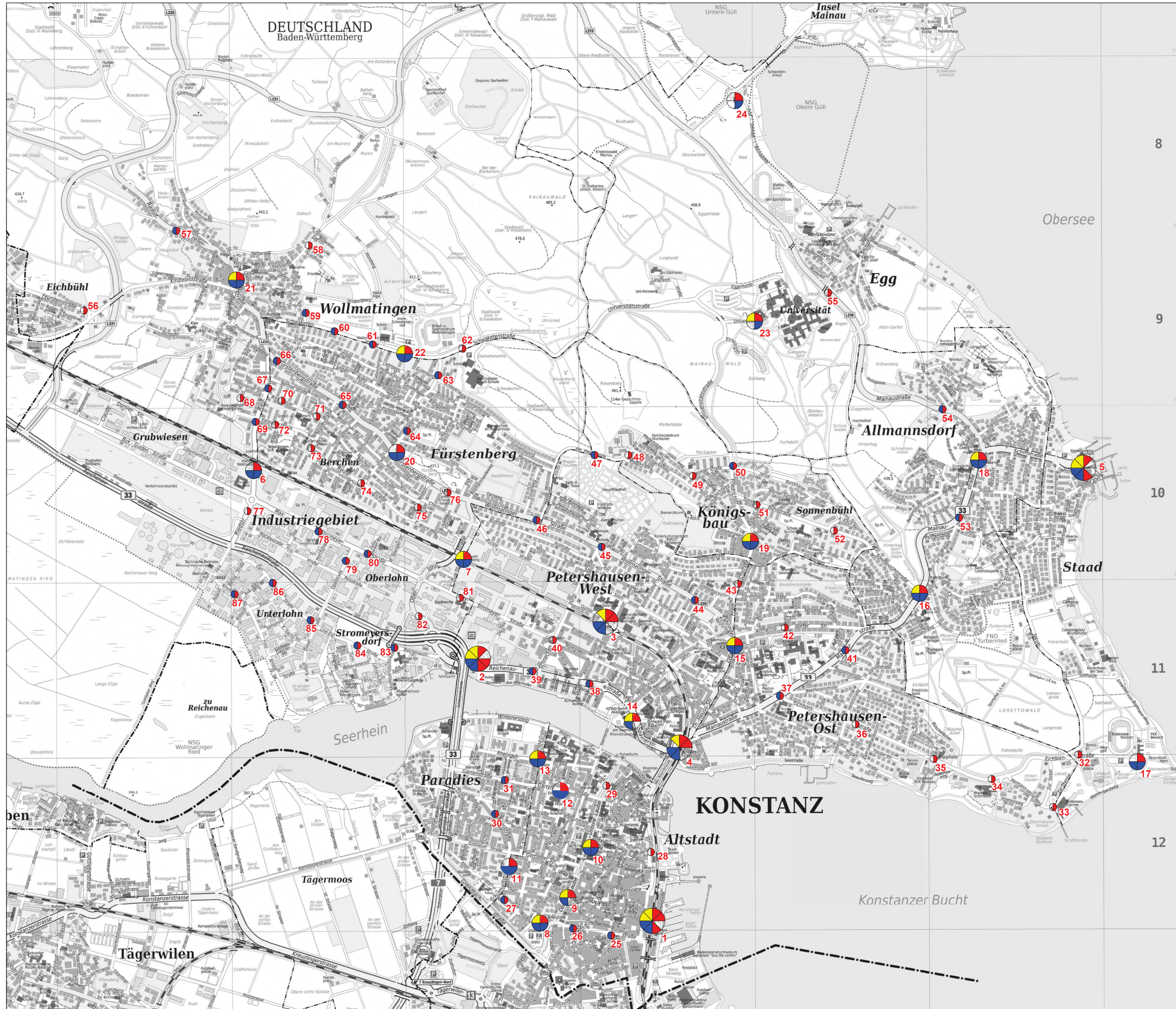
- geplante Nutzungen -

Legende

- S - kleiner Mobilpunkt**
- Fahrrad  öffentlicher Nahverkehr


- M - mittelgroßer Mobilpunkt**
- Carsharing  öffentlicher Nahverkehr
- Fahrrad  Fahrradmietsystem

- L - großer Mobilpunkt**
- Carsharing  öffentlicher Nahverkehr
- Taxi  öffentlicher Fernverkehr
- Fahrrad  Fernbus
- Fahrradmietsystem  Schiff



M. 1 : 10.000 15.11.2019

0 250 500 Meter



KONSTANZ
Die Stadt zum See



Planung: Sebastian Nadj
Grafik: Karen Hübner

Amt für Stadtplanung und Umwelt
Untere Laube 24, 78462 Konstanz